







**P.A.I. GEOMORFOLOGICO (2018)**

-  **R3** RISCHIO ELEVATO
-  **R4** RISCHIO MOLTO ELEVATO
-  **P4** PERICOLOSITÀ MOLTO ELEVATA

**P.A.I. IDRAULICO (2018)**

-  **R4** RISCHIO MOLTO ELEVATO
-  **R2** RISCHIO MODERATO
-  **P3** PERICOLOSITÀ ELEVATA

-  **CONFINE COMUNALE**


-  **SITO DI INTERESSE COMUNITARIO "RAFFO ROSSO"**  
Verde agricolo non utilizzabile a fini edificatori per rischio geologico



# COMUNE DI CAPACI

PROVINCIA DI PALERMO

## PIANO REGOLATORE GENERALE



### Tav. 11c

scala 1:2.000


### USO DEI SUOLI E DEGLI EDIFICI E P.A.I.

elaborato integrativo richiesto con notan. 12143 del 13/06/2007 dal Genio Civile di Palermo

Responsabile dell'Ufficio del Piano  
**arch. GIUSEPPE MESSINA**




Il Sindaco  
**PIETRO PUCCIO**



Allegato alla delibera Commissariale  
 n. 04 del 13/05/10  
 IL SEGRETARIO GENERALE  
**Dott. Ricupati Cristoforo**

VISTO: IL COMMISSARIO AD ACTA  
 Arch. Donatello Mezzug



visti ed approvazioni