

PIANO REGOLATORE GENERALE

Studio geologico




TAV. B.4.4
SCALA 1 : 2000

CARTA DELLA PERICOLOSITA' GEOLOGICA

IL SINDACO

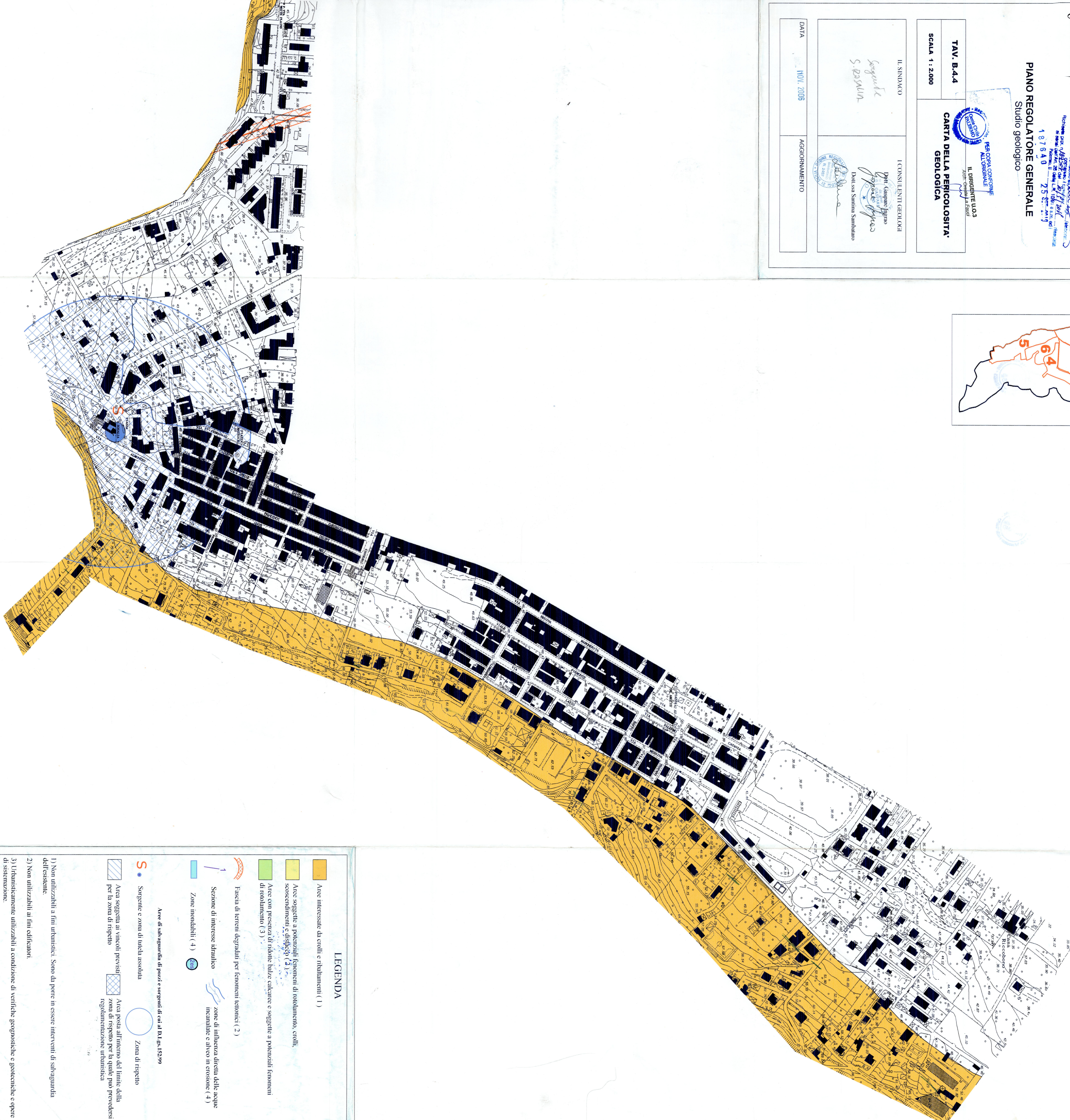
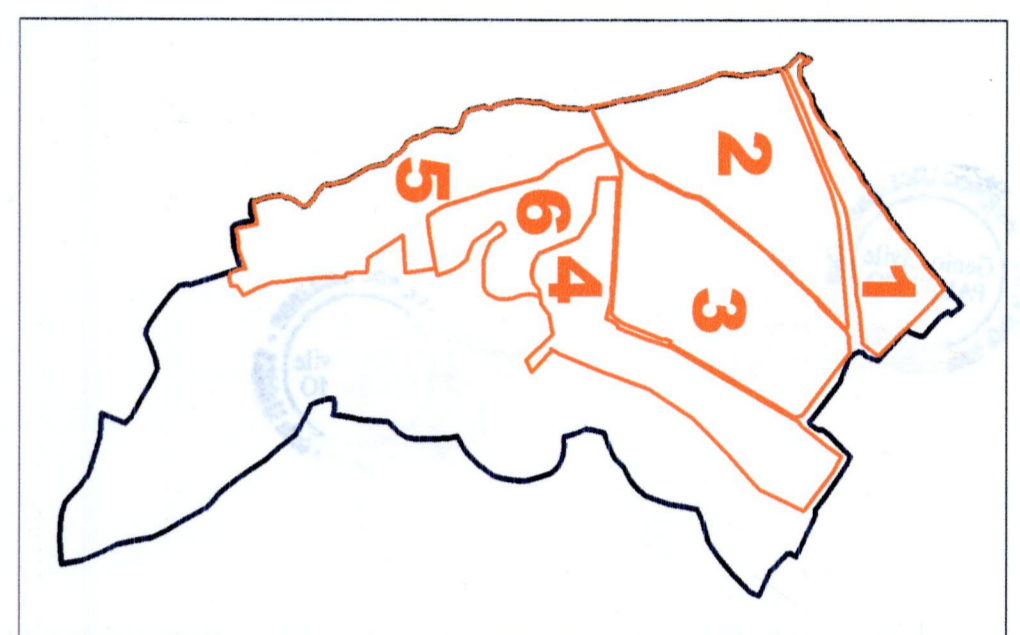
Santolite
S. PAVINA

I CONSULENTI GEOLOGICI
Dott. Casimiro Ippolito
Dott. Giuseppe Ippolito
Dott.ssa Santina Santalano



DATA NOV. 2006

AGGIORNAMENTO



LEGENDA

- Aree interessate da crolli e ribaltamenti (1)
- Aree soggette a potenziali fenomeni di rotolamento, crolli, scossonamenti e dissesto (2)
- Aree con presenza di ridotte falde calcaree e soggette a potenziali fenomeni di rotolamento (3)
- Fessura di terreni degradati per fenomeni tettonici (2)
- Sezione di interesse idraulico
- Zone inondabili (4)
- S • Sorgente e zona di tutela assoluta
- Zona di rispetto
- Aree soggette ai vincoli previsti per la zona di rispetto
- Aree poste all'interno del limite della regolamentazione urbanistica

1) Non utilizzabili a fini urbanistici. Sono da porre in essere interventi di salvaguardia dell'esistente.
2) Non utilizzabili ai fini edificatori.
3) Urbanisticamente utilizzabili a condizione di verifiche geotecniche e geotecniche e opere di sistemazione.
4) Non utilizzabili a fini urbanistici. Sono da porre in essere interventi di regolamentazione idraulica